

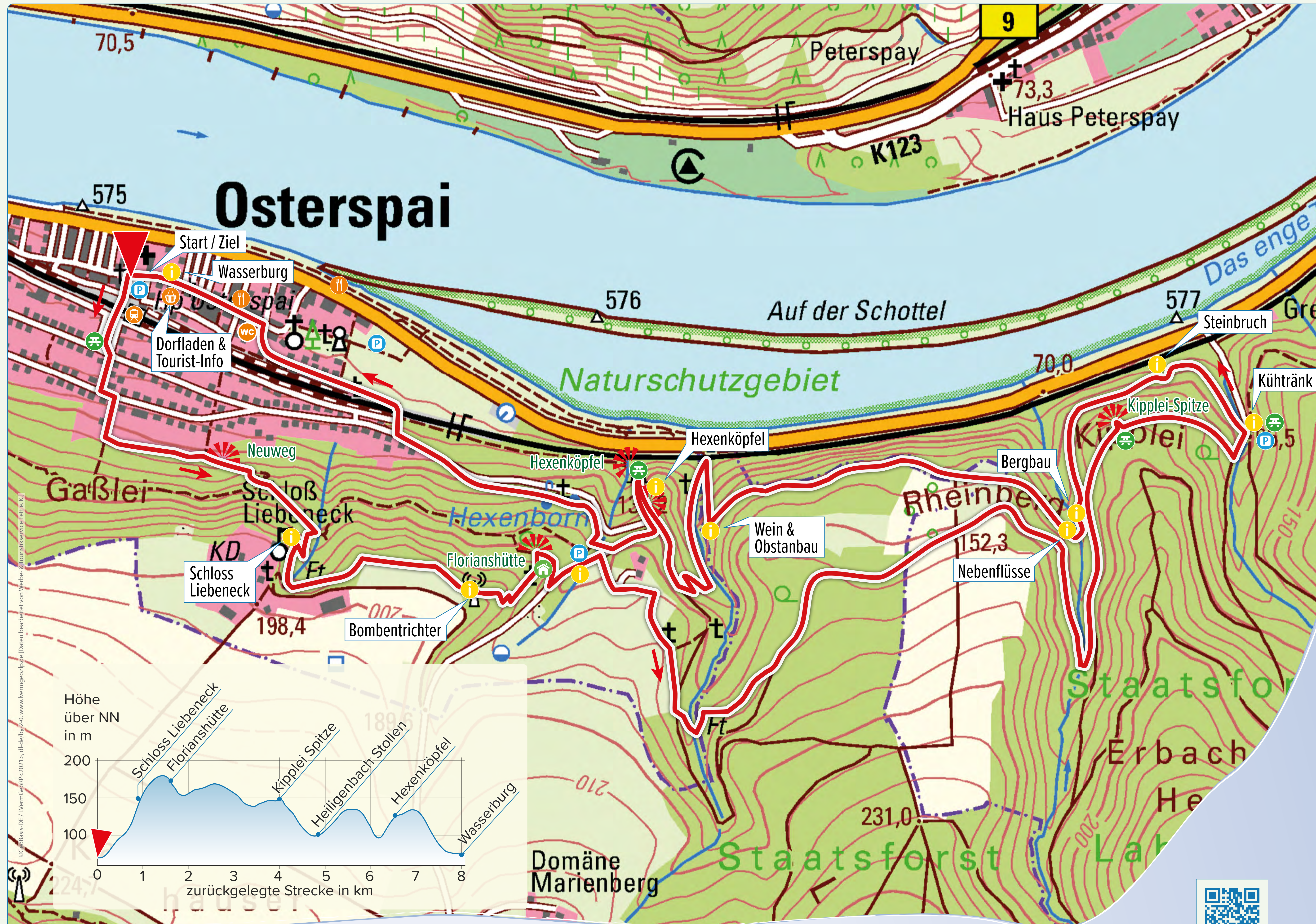


OSTERSPAIER LANGHALSWEG


Eine Wandertour auf Spurensuche der Osterspaier Geschichte bietet der Langhalsweg.

Der Rundwanderweg im Welterbe Oberes Mittelrheintal und im Naturpark Nassau führt durch traumhafte Pfade und abwechslungsreiche Täler zu beeindruckenden Felsklippen. Ruhige Waldabschnitte wechseln mit sagenhaft schönen Aussichten auf das Mittelrheintal vom Bopparder Hamm bis hin zur Marksburg.

An verschiedenen Infostationen entlang des Weges gibt es zudem sehenswerte Einblicke in die Vergangenheit der Ortsgemeinde. Dabei zeigt sich die einst vielfältige Nutzung der Gemarkung. Wo heute Forstwirtschaft und Erholung im Vordergrund stehen, gab es früher auch Obst- und Weinbau, Viehhaltung, Steinbrüche und Bergbau. Der Langhals weist uns den Weg, die Landschaft um Osterspai mit ihren Schönheiten und ihrer Geschichte intensiv zu erleben.



Strecke: 8,1 km
 Gehzeit: 2h 30min
 Laufrichtung: gegen den Uhrzeigersinn



Standort



Layout & Druck: www.touristikservice-shop.de



Osterspai
R[he]in ins Leben!
Verkehrs- und
Verschönerungs-
Verein Osterspai



Naturpark
Nassau

gefördert durch das Land Rheinland-Pfalz



- Infotafel
- Schutzhütte
- Parkplatz
- Rastplatz
- Bahnhof
- Panoramablick



Informationen & Kontakt
www.langhalsweg.de
langhalsweg@osterspai.de

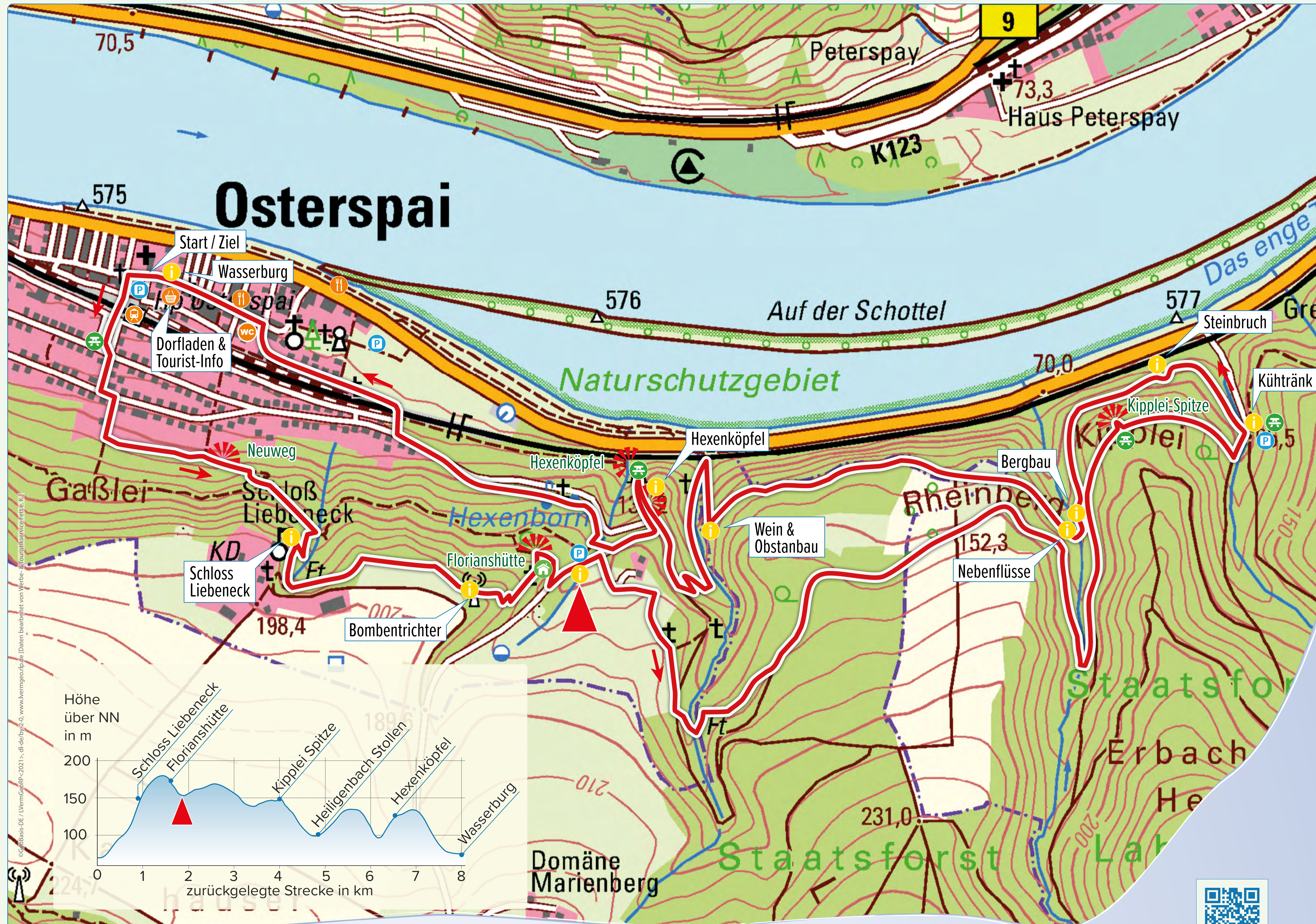


OSTERSPAIER LANGHALSWEG


Eine Wandertour auf Spurensuche der Osterspaier Geschichte bietet der Langhalsweg.

Der Rundwanderweg im Welterbe Oberes Mittelrheintal und im Naturpark Nassau führt durch traumhafte Pfade und abwechslungsreiche Täler zu beeindruckenden Felsklippen. Ruhige Waldabschnitte wechseln mit sagenhaft schönen Aussichten auf das Mittelrheintal vom Bopparder Hamm bis hin zur Marksburg.

An verschiedenen Infostationen entlang des Weges gibt es zudem sehenswerte Einblicke in die Vergangenheit der Ortsgemeinde. Dabei zeigt sich die einst vielfältige Nutzung der Gemarkung. Wo heute Forstwirtschaft und Erholung im Vordergrund stehen, gab es früher auch Obst- und Weinbau, Viehhaltung, Steinbrüche und Bergbau. Der Langhals weist uns den Weg, die Landschaft um Osterspai mit ihren Schönheiten und ihrer Geschichte intensiv zu erleben.



Strecke: 8,1 km
 Gehzeit: 2h 30min
 Laufrichtung: gegen den Uhrzeigersinn



Standort



Informationen & Kontakt
www.langhalsweg.de
langhalsweg@osterspai.de



Osterspai
 R[h]ein ins Leben!
 Verkehrs- und
 Verschönerungs-
 Verein Osterspai



Naturpark
 Nassau



Rheinland-Pfalz

gefördert durch das Land Rheinland-Pfalz

- Infotafel
- Schutzhütte
- Parkplatz
- Rastplatz
- Bahnhof
- Panoramablick